




# Bois Marières et vallée Malamain

À quelques pas de la Somme, un beau parcours vous menant vers des paysages vallonnés insoupçonnés et des plaines typiques.

-  Durée : 3 heures 10
-  Distance : 9,5 km
-  Parcours : moyen

**Départ** : Église de Cléry-sur-Somme

**Cléry-sur-Somme, 5 km au nord-ouest de Péronne**



© C. Bazin

## La Somme

① Votre parcours débute devant l'église Saint-Martin de Cléry-sur-Somme. Aller vers la gauche, rue Anne-Marie Vion, puis à gauche, rue Saint-Nicolas. Remonter tout droit. Attention en traversant la RD938. Continuer tout droit.

Au Calvaire, prendre le chemin sur votre droite.

② Descendre le chemin des pauvres. Longer le bois Madame au cœur de la vallée Malamain. Votre parcours se fait sinueux.

③ Remonter jusqu'à la ferme Brioche, datant de 1925, située à l'entrée de Bouchavesnes-Bergen.

④ Descendre le monument en hommage à Foch, prendre le chemin qui monte jusqu'à la très belle ferme du bois Marières.

► Pendant la Première Guerre Mondiale, le village, qui s'appelait Bouchavesnes, a été détruit en totalité. Sa reconstruction fut en

partie financée par l'industriel norvégien Wallem Haackon qui résidait à Bergen. Il demanda à Foch quel était le point culminant de la bataille de la Somme pour lui venir en aide, le Maréchal désigna Bouchavesnes. En remerciement, la commune prit le nom de Bouchavesnes-Bergen en 1920. Un imposant monument rend hommage au Maréchal.

⑤ Descendre le chemin pour découvrir un superbe panorama puis longer le bois Marières et retrouver la plaine. Prendre à gauche. Longer à nouveau le bois Marières.

⑥ Retrouver la vallée Marlot puis le bois Madame avant de plonger vers Cléry-sur-Somme par la rue Leforest. Faites de nouveau attention en traversant la RD938 vers la rue de l'église, puis à l'église où vos pas s'arrêtent.

Office de tourisme Haute-Somme  
Tél : 03 22 84 42 38  
[www.hautesomme-tourisme.com](http://www.hautesomme-tourisme.com)

### À découvrir

#### Le tombeau en plein champ

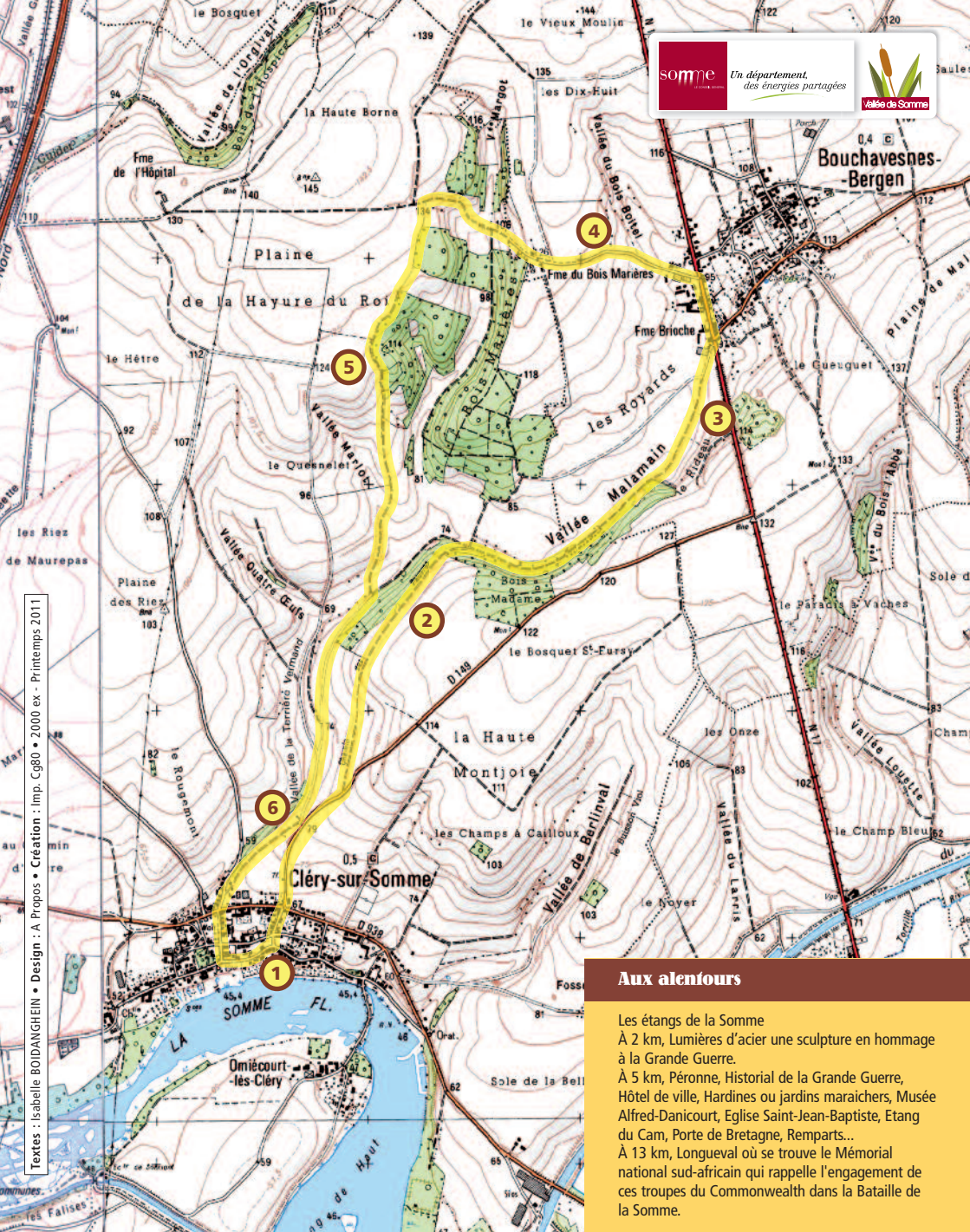
Le soldat Maurice Gallé du 106<sup>e</sup> R.I. mort le 25 septembre 1916 y est enterré à 21 ans. Il avait été mortellement blessé au ventre en zone allemande.

Il fut d'abord porté disparu avant que son corps ne soit découvert en mars 1917.

Ses parents originaires de Creil ont acheté le terrain à la commune pour y faire construire une tombe en l'honneur de leur fils.

Le monument, qui comporte aussi les noms des soldats de Bouchavesnes morts au combat, est inauguré en 1922.

Le tombeau est situé à la croisée du chemin rural du Moulin Fondu et de celui du Paradis des Vaches, en face la D 149 venant de Cléry-sur-Somme. Sur la carte, ce monument se trouve à l'Est du numéro 3, au point 133 Mont.



Textes : Isabelle BOIDANGHEIN • Design : A. Propos • Création : Imp. Cg80 • 2000 ex. - Printemps 2011

### Aux alentours

Les étangs de la Somme  
 À 2 km, Lumières d'acier une sculpture en hommage à la Grande Guerre.  
 À 5 km, Péronne, Historial de la Grande Guerre, Hôtel de ville, Hardines ou jardins maraichers, Musée Alfred-Danicourt, Eglise Saint-Jean-Baptiste, Etang du Cam, Porte de Bretagne, Remparts...  
 À 13 km, Longueval où se trouve le Mémorial national sud-africain qui rappelle l'engagement de ces troupes du Commonwealth dans la Bataille de la Somme.

Balisan



Continuité d'itinéraire



Changement de direction



Mauvaise direction



0 0,25 0,5 0,75 1 km

Ce circuit est entretenu par la Communauté de communes de la Haute-Somme.

Les sentiers ne sont pas adaptés à la pratique des sports motorisés.